

Муниципальное бюджетное учреждение
дополнительного образования «Дом детства и юношества»

ПЛАН РАБОТЫ

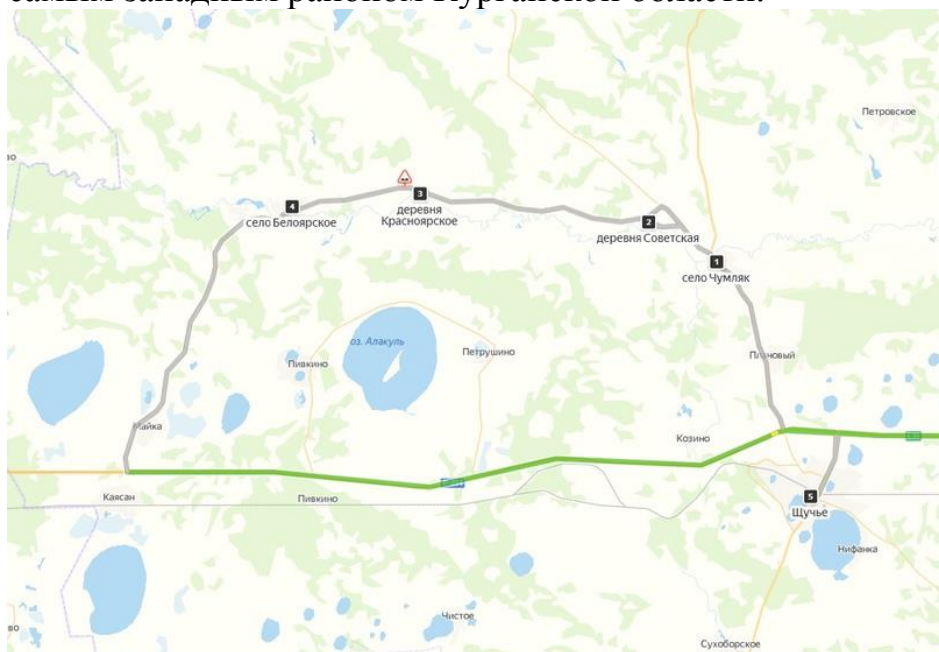
с обучающимися объединения
«Проектирование виртуальных экскурсий»
с 12.02.2022 по 15.02.2022

Педагог: Антонова Елена Евгеньевна

Дата	Тема	Ссылка из интернет ресурса	Задание
12.02.2022 15.02.2022	Страницы истории	https://vk.com/@agunsta-schuchanskii-raion https://vk.com/video/@club197456988?z=video101161693_456239041%2Fclub197456988%2Fpl_-197456988_-2	Изучить материал. Найти краткую информацию о любой деревне, селе Щучанского района. Оформить слайд для создания общей презентации «Листая страницы истории»

Страницы истории

Дорогие ребята, сегодня мы поговорим об истории нашего района, городе Щучье и близлежащих деревнях. Ниже помещена информация. Прошу вас познакомиться с ней и сделать для себя выводы. Так же многое вы можете узнать, перейдя по ссылкам, посмотреть фильм и почитать информацию. Узнаем Зауралье вместе. Знакомимся с Щучанским районом — самым западным районом Курганской области.



Чумляк

Чумлякская слобода считается самым старым поселением в Щучанском районе. Первыми жителями Чумляка были государственные крестьяне, которых переселили сюда в 1679 году. Местность здесь довольно живописная и, если смотреть издали, то село как бы прячется в котловане. Жившие раньше здесь башкиры называли эту впадину «чумляком», что дословно на русский язык переводится как «горшок».

История села очень богата на события. Всё пережило оно: и первую мировую войну, и Октябрьскую революцию, после которой установилась советская власть, и военный коммунизм.



1 из 3

Усадьба больницы

В 1913 году в селе Чумляк открылась земская больница на 50 коек. Первым ее врачом был лекарь Кожеуров Александр Иванович. До этого времени прием больных вел в частном порядке ссыльный врач Шварцман.

В главном корпусе на первом этаже велся прием пациентов, и была аптека, где готовили все необходимые лекарства, на втором – находились лаборатория, физкабинет и административные кабинеты. В других небольших зданиях был роддом, отделения терапии и инфекции. Кроме того, в больнице работала своя прачечная, было большое подсобное хозяйство, за счет которого больные обеспечивались хорошим питанием.

Серьезный удар по селу нанесла коллективизация и раскулачивание. Крестьян, у которых был добротный дом, несколько голов скота, лошади – раскулачивали, а имущество отбирали.



В 1930 году в советском государстве запретили колокольный звон. С чумлякской церкви сняли колокола, сбросили их на землю и раскололи кувалдами. После этого изменился даже облик села.

То, что осталось от храма, выглядит довольно печально. Когда после перестройки начался процесс возвращения культовых сооружений верующим, в этом здании опять начали проводить богослужения.

Октябрьская революция меняла мировоззрение и быт сельчан. Крестьян, которые ранее были зажиточными, увозили вместе с семьями. О судьбе многих из них до сих пор неизвестно.



1 из 2

Детский дом. Ныне — краеведческий музей.


На начало Великой Отечественной войны в селе была очень тяжелая жизнь, голод, постоянный страх «что увезут». И в такое трудное время в село привезли 900 детей, эвакуированных из Ленинграда. Был организован детский дом (просуществовал до 1969 года) и госпиталь. Сюда же привозили раненых с фронта. Те, кто не выжил, похоронен в братской могиле на кладбище.



1 из 2

В наше время в этом здании находится краеведческий музей. Точнее находился, на момент моего посещения он готовился к переезду. Само здание старинное, 19 века. Найти его очень просто — он в центре села и в этом же здании находятся Ритуальные услуги.

Краеведческий музей оказался не единственным в селе. Не менее интересен музей, находящийся в здании школы.



1 из 2

В нем можно узнать историю Чумлякской земской больницы, той самой, о которой говорилось выше. Она включала в себя целый комплекс зданий, а во время Великой Отечественной войны здесь находился госпиталь N3122.



Недалеко от села находится комплекс отдыха и развития детей и молодёжи, в котором во время каникул отдыхают сотни детей со всего региона. Это бывший гостиничный комплекс, где жили американские специалисты по уничтожению химоружия в Щучье.

Деревня Советская





Известно только то, что до 1917 года она входила в состав Чумлякской волости Челябинского уезда Оренбургской губернии. По данным на 1926 год состояла из 309 хозяйств. В административном отношении входила в состав Чумлякского сельсовета Щучанского района Челябинского округа Уральской области. Деревня одной улицы, название которой, конечно же, Советская.



Красноярское



Первое упоминание о поселении в Красноярском датируется 1750 годом. Примерно в это же время был возведен Храм Святой Великомученицы Параскевы. Каменная церковь Параскевы Пятницы возведена в стиле русской эклектики в 1873-1879 г.г. на средства многочисленных прихожан. Ядром храмовой композиции является восьмигранный объем с купольным завершением, в одной связи с трапезной построен широкий притвор, над которым возвышается столпообразная восьмигранная колокольня.



Из-за 20-ти летних гонений на Православную церковь, священнослужителей и верующих церковь Параскевы Пятницы была закрыта, разрушены завершения, вывезены все церковные ценности. Долгое время заброшенный полуразрушенный храм оставался доступным для всех желающих поживиться, в результате чего утрачены почти все сохранившиеся фрески.



Церковь Параскевы Пятницы находится на возвышенном месте центральной части села Красноярское, которое расположено на живописном берегу реки Миасс и основано первопроходцами в годы освоения земель Зауралья. Ныне оно входит в состав Белоярского сельского поселения.



1 из 2

По данным 2010 года в нём проживают 225 человек, но во время посещения Красноярского у меня сложилось впечатление, что в реальности их значительно меньше.

Белоярское




1 из 2


Датой основания села считается 1750 г. Первыми поселенцами были три брата из беглых крестьян, укрывавшихся от помещиков. Назвали они себя Иванами по фамилии Согрины. Фамилия эта до сих пор часто встречается в Белоярском и окрестных деревнях.



В 1771г. в с. Белоярское была построена деревянная церковь (в настоящее время здесь расположена усадьба Завьялова Сергея Павловича). Но простояла она не долго – сгорела. На сходке, жителями села было принято решение о строительстве новой кирпичной церкви. Чтобы собрать необходимые средства, обратились к жителям окрестных сёл и деревень: Косулино, Куликово, Пивкино, Красноярка и Чесноки. Почтенные старцы съездили в с. Карачелку, где в то время велось строительство церкви. Со строителями договорились, что по завершению строительства они приедут в с Белоярское и построят там церковь. Вот почему эти церкви так похожи.



В архиве Пермской епархии есть сведения о строительстве церкви в 1771 году, но эта дата строительства деревянной церкви. Это произошло потому, что кирпичную церковь назвали как и деревянную – Флора – Лавровская, в память о Святых Флоре и Лавре, покровителях скота, точнее коневодства. Икона Св. Флора и Лавра, написанная в конце 15 века, хранится в Третьяковской галерее, в Москве.



Место для строительства выбрали удачное: в центре села, на возвышении. По воспоминаниям жителей села, к 1812 г. церковь была построена до окон. «Мой дед, - вспоминает Чепелева Александра Григорьевна, - помнил жителя нашего села Петра Воробьева, который частенько «под хмельком» заходил в церковь, когда там работали «богомазы» (художники). Он был прозван в селе хвастуном за те байки о своих «подвигах», которые рассказывал всем, в том числе и «богомазам». Среди тех, кто расписывал церковь, был человек с юмором. Так среди страждующих, идущих на исцеление, (картина была написана на западной стене церкви) появился мужчина, очень похожий на Петра Воробьева. Людская молва оставила нам и такое предание: черты лица Богоматери на одной из икон были очень схожи с чертами лица одной из женщин села, в которую якобы был влюблён художник. Колокола для церкви были вылиты на месте, т. е. в селе Белоярском. Самый большой колокол весил 120 пудов (1.920 кг.) Закрыта церковь в 1933 г. Большинство населения с болью в сердце смотрело за спуском колоколов в 1935г. Руководили этим активисты во главе с Гаврилом Пушкарёвым. Долго не поддавались колокола активистам, но не смогли безмолвные отстоять себя и рухнули на землю. Небольшие были увезены сразу, а большой некоторое время так и лежал на земле, потом и он исчез. Восстановлена в 2014 году.

Памятник Василию Ивановичу Чапаеву был установлен в 1965 году в сквере села Белоярское по инициативе Коклина Павла Кузьмича, председателя колхоза, названного в честь героя. На мраморной основе памятника

написано: «Вечная слава герою Гражданской войны — легендарному комдиву В. И. Чапаеву 1887 – 1919 гг.».

Пивкино

Село Пивкино располагается в Щучанском районе Курганской области в западной ее части. Село Пивкино является старейшим селом района, оно образовано в 1750 годы. Его расположение характеризуется промежуточным положением между транссибирской железной дорогой и рекой Миасс.

По рассказам, старожилов, после освобождения от крепостной зависимости из центральных губерний России стали переселять за казенный счет крестьян, не имевших земель. Село уже было. По преданию здесь жил бай Пивкин, от него пошло название села. Переселенцы из Курской губернии обосновали Курский край (ныне улица Ленина). Переселенцы из Рязанской губернии обосновали край «Новоселовка», а переселенцы из под Москвы обосновали край «Соплово», а старожилы села жили в краю «Двоедановка».

В архивах Санкт-Петербурга хранятся данные о том, что 17 апреля 1771 года академик и путешественник П.С. Паллас со своими спутниками вступил на территорию села Пивкино. «Отъехав на 25 верст от Миасской крепости, писал руководитель экспедиции- встретили нас подводчики из лежащей в стороне на реке Миасс против Белозерского (Белоярского) села деревни Косулино. Мы ни мало не медлив отправились в путь». Вскоре участники экспедиции достигли деревни Пивкино. «Деревня сия стоит у изобилующего карасями озера Караганкула, в окрестности мужики называют его Пивкино, от которого и деревня сия такое название имеет. На оном теперь начал таять лед: почему и летало вокруг оногo множество черноголовых чаек».

Переселенцы ехали на подводах, железной дороги еще у нас не было. Строительство железной дороги началось в конце XIX века. Она должна была пройти через село Пивкино и Чумляк. Но местные жители выступили против строительства железной дороги и за взятку уговорили ее перенести на 7 км. южнее.

Пивкино было богатым купеческим селом с большим населением: так в 1900 году в нем проживало 1767 человек, а в 1912 году- 2413 человек. К 1921 году в селе насчитывалось 478 дворов, с населением более 3000 человек. Но время все изменила сейчас в селе проживает 589 человек.


В 1861 году на средства жителей села была построена церковь Святого Николая Чудотворца рассчитанная на 400 жителей. В каждое воскресенье в церкви служилась утренняя и обедня. Во время службы жители села собирались в храме. Мужчины и подростки становились по правую, а женщины и девушки по левую сторону церковного зала. В Пивкино пышно отмечался престольный праздник Никола, в честь святого чье имя носила церковь. После закрытия церкви в 1928 году многие жители продолжали богослужения у себя дома. На рубеже XX и XXI вв жители села начали реставрацию и восстановление церкви. 15 сентября 2011 Архиепископ Курганский и Шадринский Константин в ходе рабочей поездки по Западному благочинию совершил молебен в Храме Святителя Николая в селе

Пивкино. В 2012 году на средства пожертвования церковь была полностью отреставрирована и сейчас является действующей.

Каясан

История Каясана берет начало с конца 19 века. Село наше стало развиваться в основном со строительства железной дороги. Люди жили в землянках, находящихся в основном около озера Каясан. С приездом купца Ботова, началось строительство мельницы, жилого дома, в котором в настоящее время расположена Администрация Каясанского сельсовета. Из землянок люди перебирались в деревянные дома. Появилась частная школа купцов Ботовых. Она была построена на их средства. В ней учились дети богатых и бедных. В первое время село называли Новоботовкой. Со строительством завода население стало возрастать, приехали люди с Высела, с километров. Появились новые улицы: Когановича (ныне Железнодорожная), Сталина (Ленина), Куйбышева, Крупская, добротные дома. Село разрасталось, затем стало называть Каясан, как озеро. В селе была большая площадь (сейчас клубный сад), на ней велась торговля, приезжали торговать со всех деревень. Работал масло завод, сено - база (сено отправляли на фронт), мтс пекарня, чайная, клуб, изба – читальня. В 1949 годы библиотеку перевели в отдельное помещение по улице Ленина. Работала почта, элеватор, была построена новая школа, детсад.

Щучье



Первыми поселенцами были крестьяне, которые бежали за Урал из Тамбовской и Орловской губерний, в поисках новых земель и лучшей жизни. В 1842 году несколько семей остановились у неизвестного озера, в котором водилось много щук, дали ему название – Щучье. Поселение получило такое же название.



До 1895 года Щучье было вполне типичным зауральским селом, где крестьяне летом пашут землю, зимой отдыхают, в субботу – баня, в воскресенье – церковь. Но после окончания строительства Южно-Уральской (ранее Омской) железной дороги тут началась другая жизнь. Через село проходит железная дорога Челябинск – Курган (станция Щучье). Изначально, по замыслу инженеров, дорога должна была пройти через село Чумляк, расположенного от Щучья в 12-ти километрах на север. Но тут вмешался человеческий фактор: опасаясь, что с проведением железной дороги торговля может снизиться, чумлякские торговцы и зажиточные крестьяне подкупили инженеров, и те внесли в план коррективы, утвердив, что рельеф местности

около Щучья ровнее, потребуется меньше затрат, решили отвести дорогу к Щучью. Достоверность данной информации не известна.

Для Щучья это обстоятельство сыграло решающую роль. Село стало быстро развиваться: сократилось гужевое движение в пользу нового вида транспорта, построили элеватор, заводы. В 1941 году в поселок Щучье эвакуировали оборудование двух заводов из Брянска и города Прилуки. Завод был размещен на территории и в помещениях Щучанской машинотракторной станции. В военное время был налажен выпуск огнетушителей для танков и самолетов, а также – мин для минометов.

После войны было решено завод специализировать на выпуск пенных огнетушителей. Кстати, впервые в стране именно на Щучанском заводе был спроектирован и внедрен порошковый огнетушитель «Спутник» с полиэтиленовым корпусом. Теперь это Щучанский завод противопожарного машиностроения, а его продукция есть во всех офисных зданиях, государственных учреждениях и прочих общественных местах нашей страны — огнетушители. После войны селу присвоили статус города. Второе дыхание городку открыл завод по уничтожению химического оружия, благодаря ему появились новые рабочие места, в инфраструктуру города стали вкладывать средства (хоть и небольшие, но все же).

В Щучье находится самый крупный парк военной техники под открытым небом в Курганской области. Образцов техники немало, вся техника времен Великой Отечественной войны, участвовала в боях.



Из 2 Православная каменная церковь в честь иконы Божией Матери «Казанская» возведена в 1860-1880 годах в русско-византийском стиле взамен деревянной одноименной обители. К сожалению, фамилии архитекторов, выполнивших столь грандиозное культовое сооружение, неизвестны. Все данные о православной жизни в этих местах уничтожены богоборцами в 1930-х годах, тогда же был закрыт и осквернен Казанский храм. Двухэтажное церковное здание перестроили, в нем разместился сельский клуб. Сегодня здание церкви Казанской иконы Божьей Матери нуждается в реставрационно-восстановительных работах.

Таким было знакомство с Щучанским районом — самым западным в нашей области, в котором находился один из самых сложных производственно-технических комплексов по УХО, а теперь он собирает умнейшие головы нашего региона.

